











Diagram illustrating the vertical arrangement of utility lines on a building facade:

- meteoralna kanalizacija (mešan vod)
- fekalna kanalizacija
- vodovod
- plinovod
- elektrika EVNN / podzemni
- el. komunikacije TELEKOM SLOVENIJA d.d. / podzemni
- KKS TELEMACH / zračni vod in po fasadah stavb

 najbližji izpostavljeni PODZEMNI DELI objekta – K
 navpična projekcija strehe na zemljišče – S
 novi posegi v strešnem delu objekta

	ZAVIDANA POVRŠINA - navpična projekcija zunajih dim. stavbe na zemljišče - OBSTOJEČE
	ZAVIDANA POVRŠINA - navpična projekcija zunajih dim. stavbe na zemljišče - NOVI PRIZIDEK
	ZAVIDANA POVRŠINA - navpična projekcija zunajih dim. stavbe na zemljišče - NOVI NADSTREŠEK
	zelenica
	tlakovano

investitor:	Mestna občina Novo mesto	projektant:	ZELOA d.o.o.
	Seidlova cesta 1, 8000 Novo mesto		Ptujska ulica 19, 1000 Ljubljana
objekt:	Narodni dom Novo mesto	vodja projekta:	Anže Zalaznik u.d.i.a.
			ZAPS 1123 PA PPN
vrsta projektne dokumentacije:	PZI	pooblašteni arhitekt:	Petra Ostanek u.d.i.a.
			ZAPS 1238 PA PPN
vrsta načrta:	LOKACIJSKI PRIKAZI	št. projekta:	213-20
vsebinska risba:	ZBIRNI P. MIN. KOM. OSKRBE O. IN PRI. O. NA GJI		št. načrta: 213-20-VN
merilo:	1:250	datum:	junij 2024
			št.lista: 03

A diagram of a circle with a vertical line segment extending from the center to the top edge. The line segment is labeled 'S' at its top end.

